



VIA ROMANA DEL CAPSACOSTA


 Itinerari de 8,5 km de recorregut i amb inici just davant el càmping. És el millor monument històric de la Vall de Camprodon. Via de comunicació entre el Ripollès i la Garrotxa, era utilitzada pels romans que anaven a França i més antigament per Anníbal amb els seus elefants. Molt ben conservada en alguns dels seus trams, val la pena visitar-la.




ELS BOSCOS I LES PLANES DE LA RAL

 L'itinerari, de dificultat baixa i de 8 quilòmetres, s'inicia al pont del Carbur, just a la sortida de Sant Pau de Segúries. Es tracta d'un recorregut que passa entre fagedes, aqüeductes i fonts tot vorejant el riu Ter fins arribar al petit poble de la Ral, i seguidament desfà el camí per l'altre voral del riu.

EL SANTUARI DEL REMEI i CAMPRODON


 Recorregut d'uns 8 quilòmetres fins a Camprodon. Sortim del càmping a la dreta, i just al final del mateix carrer prenem la pista de l'esquerra. Passarem pel costat d'un torrent, una pedrera i el veïnat de la Ral. A uns 4 quilòmetres de l'inici, la pista es desvia cap al santuari del Remei, de gran bellesa. Tornant a la pista, seguirem a la dreta cap a Camprodon. Des d'allà, podem tornar amb transport públic.

CAMPRODON (a 5 km)

 A la confluència els rius Ter i Ritort, Camprodon és el poble més gran de la vall que porta el mateix nom. Municipi tradicionalment turístic i excursionista, convida al visitant a passejar per els seus carrers empedrats, visitar el Pont Nou, el passeig Maristany amb les seves senyorial cases modernistes, el carrer València ple de botigues típiques, els seus passeigs frondosos i les seves fonts...Mercat setmanal tots els diumenges al centre de la població.




RUTA DEL FERRO (a 8 km)


 Es una via verda que segueix l'antic recorregut del ferrocarril Ripoll- Sant Joan de les Abadesses-Torlles-Ogassa. El punt de sortida és l'antiga estació del Ferrocarril de Sant Joan. Sols es pot fer amb bicicleta o caminant, i és apte per a tots els públics. Des de Sant Joan a Ripoll hi ha 9 quilòmetres, i de Sant Joan a Ogassa 5 quilòmetres. Lloguer de bicis al 972.72.04.95.



SANT JOAN DE LES ABADESSES (a 6 km) i RIPOLL (a 18 km)

 Ripoll, capital de la comarca, i Sant Joan de les Abadesses són coneguts arreu per els seus espectaculars monestirs romànics. També es pot visitar el "Molí Petit" i altres visites guiades. Més informació al 972.72.13.17

LA VALL DEL BAC

 Recorregut de 21.3 km. Sortint del càmping a la dreta, agafem la pujada asfaltada i seguim el camí de l'esquerra que ens portarà direcció al Mas El Mariner. Aquest és el punt més alt de la ruta. Començarem a baixar i no deixarem la pista principal fins el quilòmetre 10,480. Allí ens dirigirem al camí de la dreta direcció al Mas Llongarriu, on hi ha una ermita molt bonica. Passat el Mas agafarem el camí de la dreta i anirem pujant i planejant suaument. Al arribar a la carretera girarem cap a la dreta i no la deixarem fins arribar al poble.



ESTIULAVENTURA

El parc **ESTIULAVENTURA** és una explosió pels sentits!, és gaudir respectant la natura tot divertint-se damunt dels arbres. Descobriràs la bellesa de l'entorn en que es troba el Parc. Atreveix-te a pujar!! (Preus des de 5 €). Obert de Setmana Santa a OCT.

www.estiulaventura.cat - Demana el teu descompte a recepció!

MOLLÓ PARC D'ANIMALS (a 14 quilòmetres)



Es tracta d'un espai natural de 10 hectàrees on podeu gaudir de la fauna i la flora característica d'aquesta zona dels Pirineus. Al llarg de l'itinerari, d'unes dues hores de durada, podreu veure espècies com la marmota, el cabirol, l'os bru, l'isard, el cérvol... També hi ha una granja on els més petits podran tocar els animals, donar-los menjar... (Preus des de 10 €)

MOLLÓ PARC D'AVENTURA :



compta amb un bosc d'avets -alguns fan 40 metres- i aprofita el desnivell del sòl per a la instal·lació de 54 jocs, entre ells, tirolines i ponts tibetans. En total, hi ha quatre circuits amb diferents nivells de dificultat en funció de l'alçada i l'edat. Un d'aquests està pensat per a nens d'entre 2 a 5 anys. (Preus des de 4 €)

SETCASES (a 17 km) i VALLTER 2000 (a 27 km)



Setcases és un poble pintoresc, amb cases, carrers i carrerons de pedra acuradament restaurats que guarden tot el regust tradicional.

Vallter 2000, estació d'esquí i punt de sortida de múltiples excursions, està situada a 2.000 metres d'altitud sobre la vall del riu Ter. La seva privilegiada situació geogràfica permet contemplar una panoràmica única i excepcional. Des d'allà, podeu fer una petita caminada fins a Ulldeter, on hi trobareu el naixement del riu Ter.



BEGET (a 21 km)



L'accés es fa des de Camprodon, en direcció a Molló, per l'actual C-38, trencant per la desviació a la dreta en direcció a Rocabruna i Beget. El poble està situat a 541 metres d'altitud i les seves cases estan esglaiades sobre el riu, travessat per dos vells i ben conservats ponts. El municipi de Beget el trobareu presidit per l'església romànica de Sant Cristòfol de Beget (segle XII), catalogat com a monument nacional i un dels exemplars romànics més bells de la zona i molt ben restaurat. A l'interior s'hi venera la famosa Majestat de Beget. Als afores del poble hi trobareu les gorgues de Beget, tres grans basses perfectes per passar un divertit dia de bany.



ZONA VOLCÀNICA DE LA GARROTXA I FAGEDA D'EN JORDÀ (a 20 km)



És el millor exponent de paisatge volcànic de la península Ibèrica. Té una quarantena de cons volcànics i més de 20 colades de lava. La Fageda d'en Jordà és un bosc de faigs excepcional perquè creix en un terreny planer i s'assenta damunt d'una colada de lava procedent del volcà del Croscat. Al mig de la fageda hi ha les instal·lacions de la cooperativa La Fageda, una empresa sense ànim de lucre que es dedica a l'elaboració de iogurts i altres productes làctics que comercialitzen per tota la comarca i la resta de Catalunya. Visites al 902.118.150

VALL DE NÚRIA (34 km fins a Ribes de Freser)



L'estació de muntanya de Vall de Núria, d'una riquesa natural i paisatgística única, domina un dels punts més elevats de la Vall de Ribes, envoltada per cims de gairebé 3.000 metres i des d'on neixen multitud de fonts i torrents. S'hi accedeix amb un tren cremallera, que surt des de Ribes de Freser o Queralbs, té un recorregut de 12,5 quilòmetres i supera un desnivell de més de 1000 metres. Un cop allà, podeu fer múltiples excursions, sortides a cavall o amb poni, tir amb arc, barques, jugar al parc lúdic, esquiar... Més informació al 972.73.20.20



DE LA COLÒNIA ESTABANELL A OGASSA, PER SERRA CAVALLERA



Recorregut per fer amb cotxe o amb bicicleta, d'uns 32 quilòmetres, que s'inicia trencant a l'esquerra en el semàfor de la Colònia Estabanell. Es tracta d'una pista que discorre per la falda de Serra Cavallera, amb unes vistes espectaculars de tota la vall i ens porta fins a Ogassa, des d'on podem arribar a Sant Joan de les Abadesses i des d'allà fins a Sant Pau.